Übersichtsplan, M: 1:25.000

Anlage 11
zu Vorlage
7742/2025

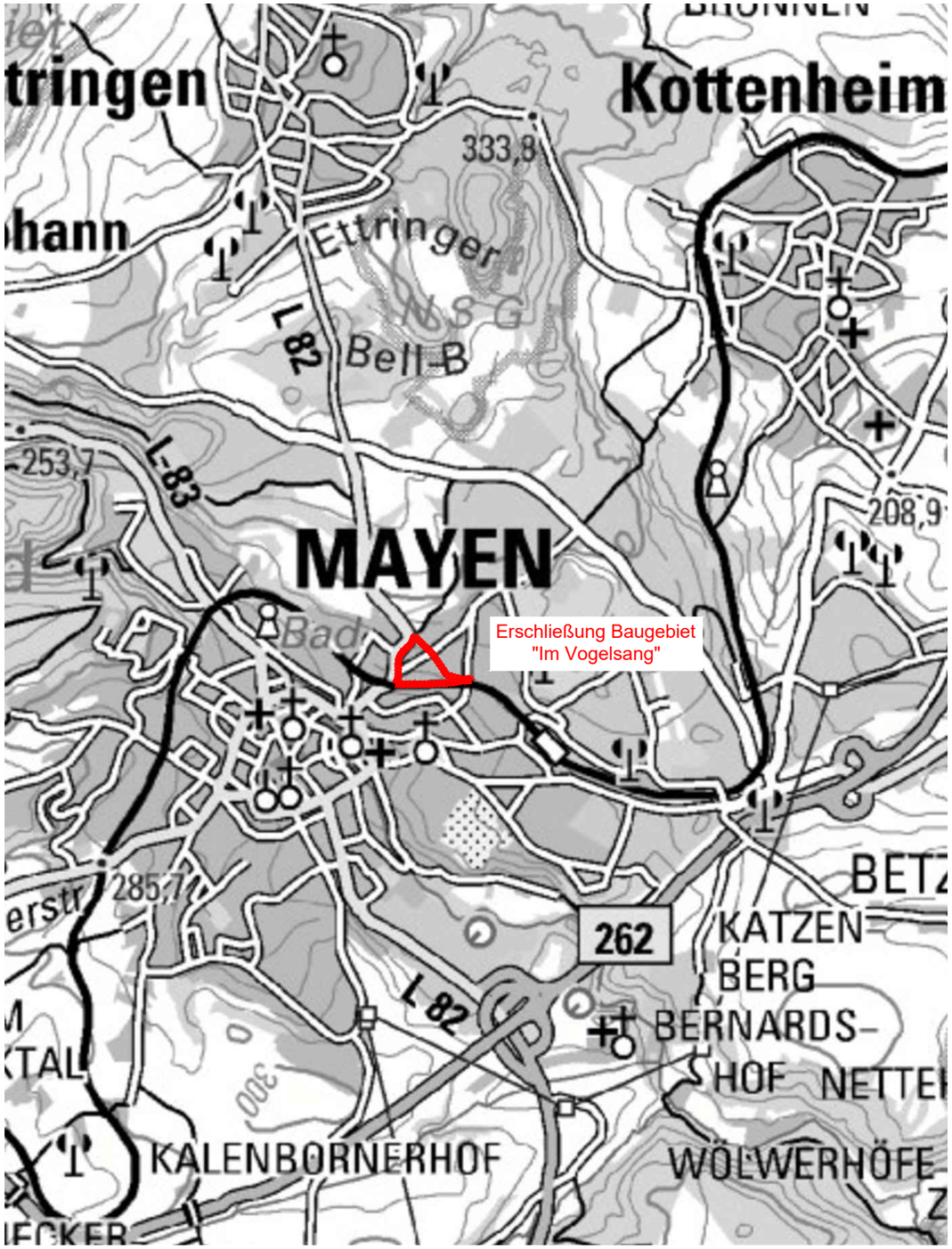

ID	ÄNDERUNG	DATUM	NAME

Stadt Mayen

PROJEKT Erschließung Baugebiet "Im Vogelsang"
Straßenplanung

Entwurfsplanung

PLANART Übersichtsplan

Maßstab	1:25.000
Plannummer	1.0
Blattgröße	297,00x420,00/ 0,12qm
Datum	August 2021
Planident	2843_ueb

	DATUM	NAME
bearb.:	Aug. 2021	L.E.
gez.:	Aug. 2021	L.E.
geprüft:	Aug. 2021	

FASSBENDER WEBER INGENIEURE PartGmbB
Dipl.-Ing. (FH) M. Faßbender Dipl.-Ing. A. Weber
Brohltalstraße 10 Tel.: 02633/4562-0 E-Mail: info@fassbender-weber-ingenieure.de
56656 Brohl-Lützing Fax: 02633/456277 Internet: www.fassbender-weber-ingenieure.de

297,00x420,00/ 0,12qm

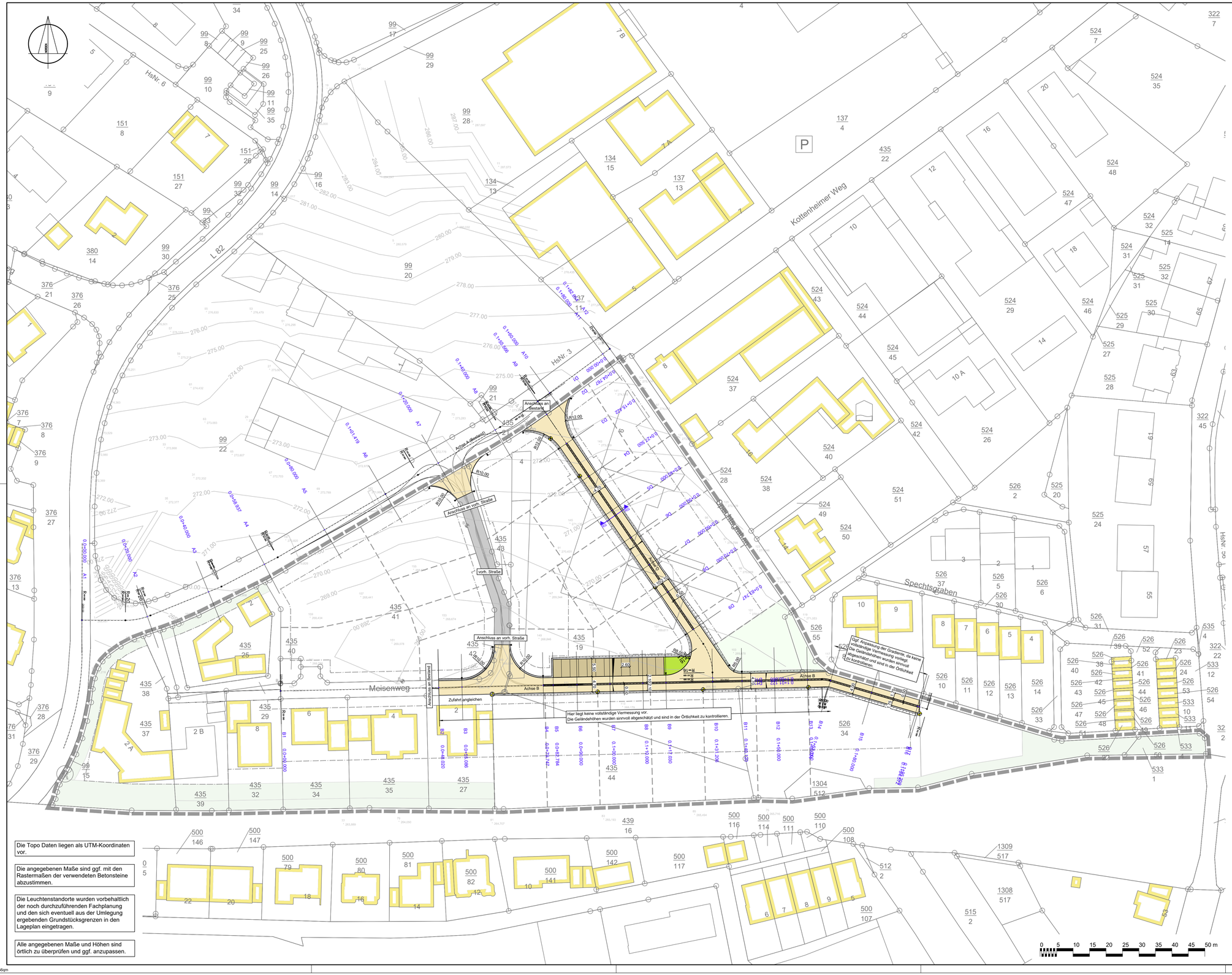

Die Topo Daten liegen als UTM-Koordinaten vor.

Die angegebenen Maße sind ggf. mit den Rastermaßen der verwendeten Betonsteine abzustimmen.

Die Leuchtenstandorte wurden vorbehaltlich der noch durchzuführenden Fachplanung und den sich eventuell aus der Umlegung ergebenden Grundstücksgrenzen in den Lageplan eingetragen.

Alle angegebenen Maße und Höhen sind örtlich zu überprüfen und ggf. anzupassen.

ZEICHENERKLÄRUNG

BESTAND	GEPLANT
Leuchte (aus Luftbild übernommen)	Grünfläche
	Betonsteinpflaster
	Betonsteinpflaster Parkplatz
	vorh. Straße
	Rinne
	3.9 Maßangabe
	RQ 1 RQ 1 Lage Regelquerschnitt
	Querneigungsanzeiger
	Leuchte
	Achse
	Bogenanfang- / ende
	Böschung

ID	ÄNDERUNG	DATUM	NAME
b)	Änderungen gem. BP (Anpassung der Straßenbreite auf 4,70m)	27.04.2023	L.E.
a)	Entfall Achse C	03.11.2022	L.E.

Stadt Mayen

PROJEKT: Erschließung Baugebiet "Im Vogelsang" Straßenplanung

Entwurfsplanung

PLANART: Lageplan

Maßstab	1:500
Plannummer	2.0b
Blattgröße	594,00x950,00/ 0,56qm
Datum	August 2021
Planident	2843_lage

	DATUM	NAME
bearb.:	Aug. 2021	L.E.
gez.:	Aug. 2021	L.E.
geprüft:	Aug. 2021	

FASSBENDER WEBER INGENIEURE PartGmbB
Dipl.-Ing. (FH) M. Faßbender Dipl.-Ing. A. Weber
Brohltalstraße 10 Tel.: 02633/4562-0 E-Mail: info@fassbender-weber-ingenieure.de
56656 Brohl-Lützing Fax: 02633/457277 Internet: www.fassbender-weber-ingenieure.de

594,00x950,00/ 0,56qm

Regelquerschnitt

Belastungsklasse Bk 0,3

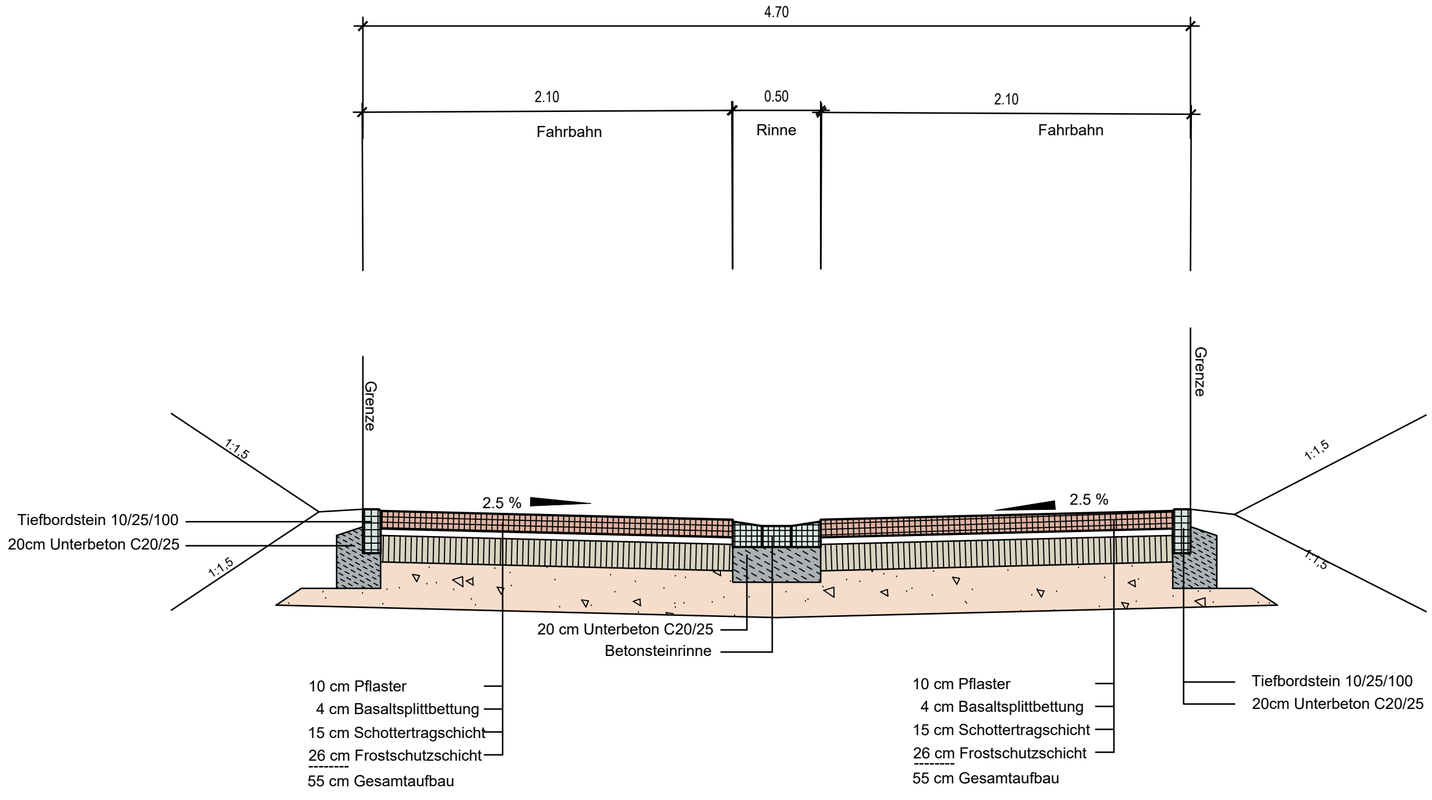

a)	Änderungen gem. BP (Anpassung der Straßenbreite auf 4,70m)	27.04.2023	L.E.
ID	ÄNDERUNG	DATUM	NAME

Stadt Mayen

PROJEKT: Erschließung Baugebiet "Im Vogelsang"
Straßenplanung

Entwurfsplanung

PLANART: Regelquerschnitt

Maßstab	1:25
Plannummer	3.0a
Blattgröße	297,00x580,00/ 0,17qm
Datum	August 2021
Planident	2843_rq

	DATUM	NAME
bearb.:	Aug. 2021	L.E.
gez.:	Aug. 2021	L.E.
geprüft:	Aug. 2021	

FASSBENDER WEBER INGENIEURE PartGmbB

Dipl.-Ing. (FH) M. Faßbender Dipl.-Ing. A. Weber

Brohltalstraße 10
56656 Brohl-Lützing

Tel.: 02633/4562-0
Fax: 02633/456277

E-Mail: info@fassbender-weber-ingenieure.de
Internet: www.fassbender-weber-ingenieure.de

297,00x580,00/ 0,17qm



ID	ÄNDERUNG	DATUM	NAME

Stadt Mayen

PROJEKT	Erschließung Baugebiet "Im Vogelsang" Straßenplanung
	Entwurfsplanung
PLANART	Höhenplan Achse A (Kottenheimer Weg)

Maßstab	1:500/50
Plannummer	4.1
Blattgröße	420,00x765,00/ 0,32qm
Datum	August 2021
Planident	2843_hp_achse_a

	DATUM	NAME
bearb.:	Aug. 2021	L.E.
gez.:	Aug. 2021	L.E.
geprüft:	Aug. 2021	

FASSBENDER WEBER INGENIEURE PartGmbB
Dipl.-Ing. (FH) M. Faßbender   Dipl.-Ing. A. Weber
Brohltalstraße 10, 56656 Brohl-Lützing
Tel.: 02633/4562-0 Fax: 02633/456277
E-Mail: info@fassbender-weber-ingenieure.de
Internet: www.fassbender-weber-ingenieure.de

420,00x765,00/ 0,32qm

Achse B
MAßSTAB 1:500/50

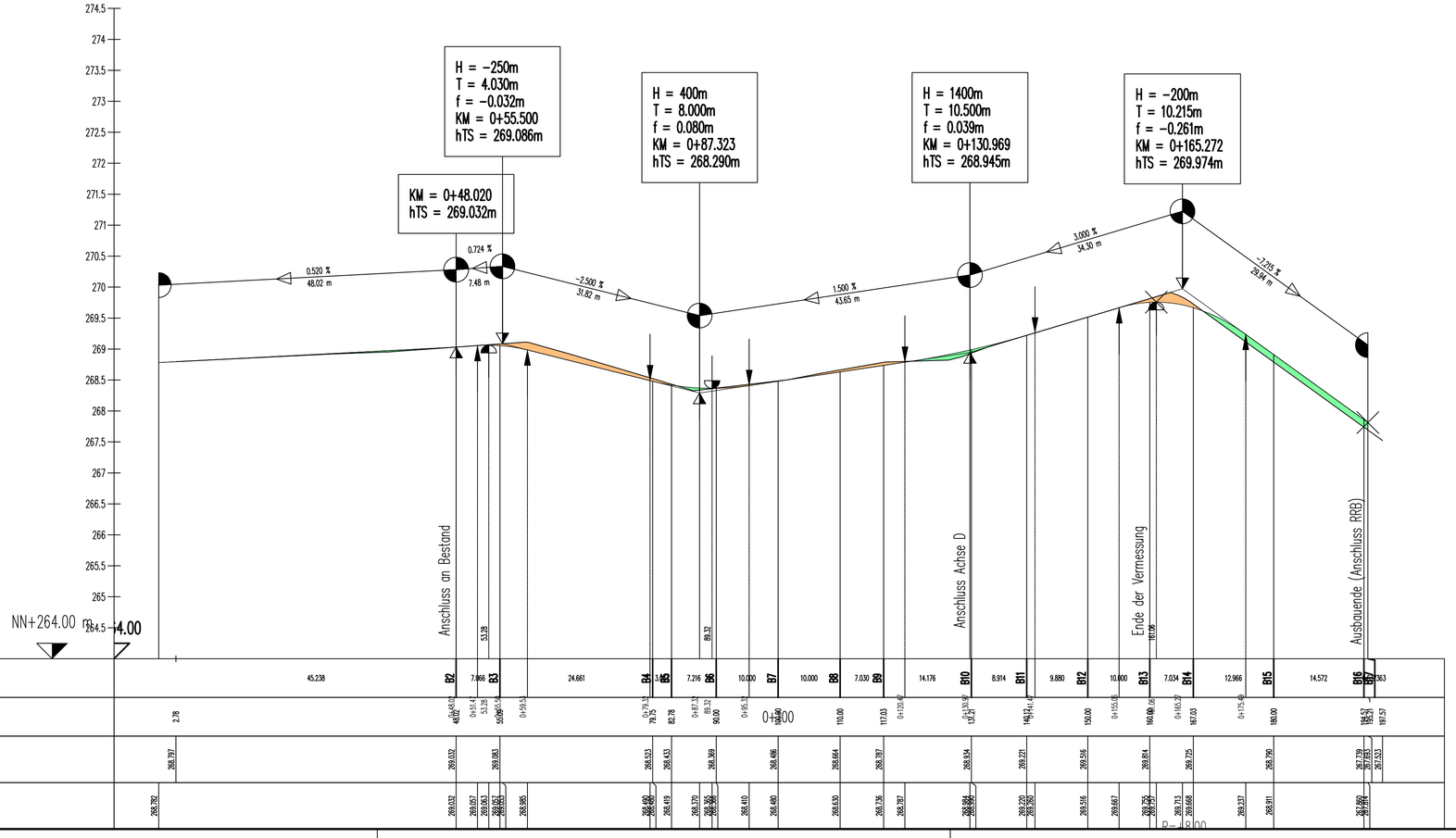

ID	ÄNDERUNG	DATUM	NAME
a)	Änderungen gem. BP (Anpassung der Straßenbreite auf 4,70m)	27.04.2023	L.E.

Stadt Mayen

PROJEKT: Erschließung Baugebiet "Im Vogelsang" Straßenplanung

Entwurfsplanung

PLANART: Höhenplan Achse B

Maßstab	1:500/50
Plannummer	4.2a
Blattgröße	297,00x765,00/ 0,23qm
Datum	August 2021
Planident	2843_hp_achse_b

	DATUM	NAME
bearb.:	Aug. 2021	L.E.
gez.:	Aug. 2021	L.E.
geprüft:	Aug. 2021	

FASSBENDER WEBER INGENIEURE PartGmbB
Dipl.-Ing. (FH) M. Faßbender
Dipl.-Ing. A. Weber
Brohltalstraße 10
56656 Brohl-Lützing
Tel.: 02633/4562-0
Fax: 02633/456277
E-Mail: info@fassbender-weber-ingenieure.de
Internet: www.fassbender-weber-ingenieure.de

297,00x765,00/ 0,23qm

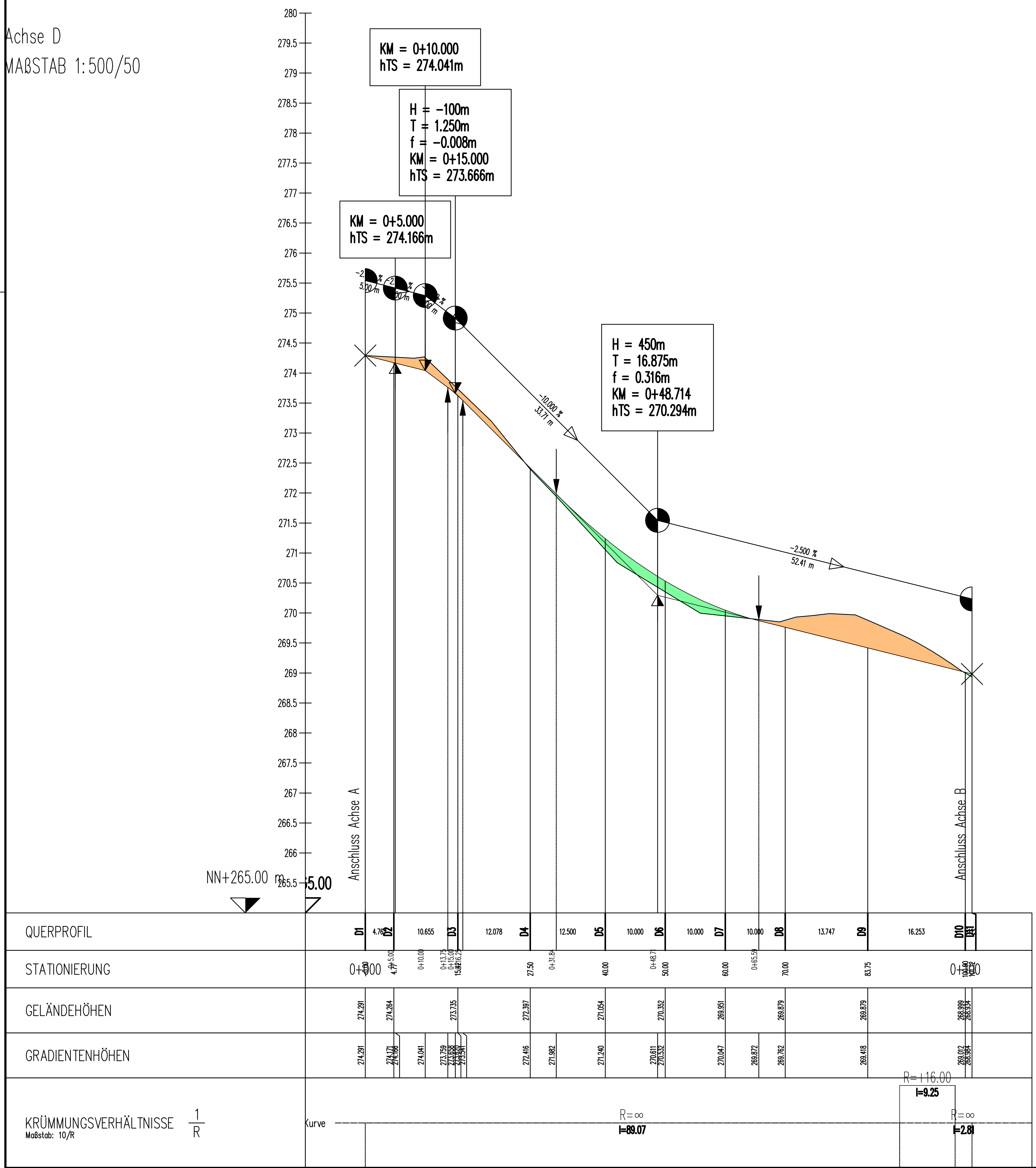

a)	Änderungen gem. BP (Anpassung der Straßenbreite auf 4,70m)	27.04.2023	L.E.
ID	ÄNDERUNG	DATUM	NAME

Stadt Mayen

PROJEKT: Erschließung Baugebiet "Im Vogelsang"
Straßenplanung

Entwurfsplanung

PLANART: Höhenplan Achse D

Maßstab	1:500/50
Plannummer	4.4a
Blattgröße	420,00x580,00/ 0,24qm
Datum	August 2021
Planident	2843_hp_achse_d

	DATUM	NAME
bearb.:	Aug. 2021	L.E.
gez.:	Aug. 2021	L.E.
geprüft:	Aug. 2021	

FASSBENDER WEBER INGENIEURE PartGmbB
Dipl.-Ing. (FH) M. Faßbender
Dipl.-Ing. A. Weber
Brohltalstraße 10
56656 Brohl-Lützing
Tel.: 02633/4562-0
Fax: 02633/456277
E-Mail: info@fassbender-weber-ingenieure.de
Internet: www.fassbender-weber-ingenieure.de

420,00x580,00/ 0,24qm