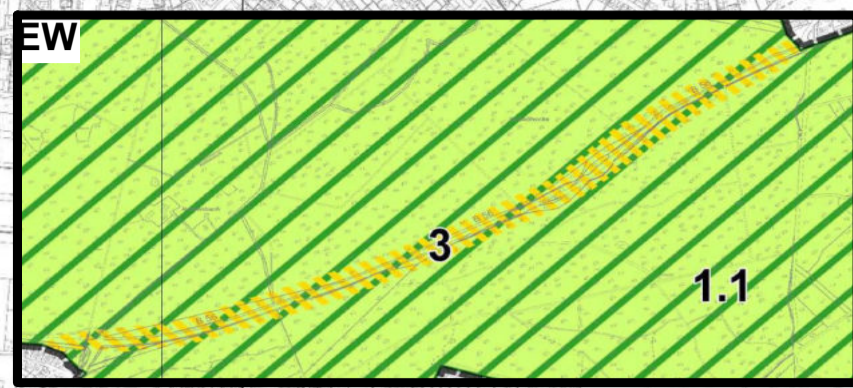
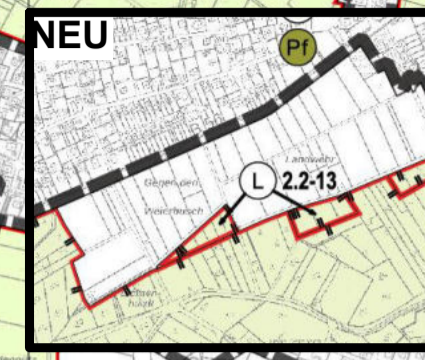
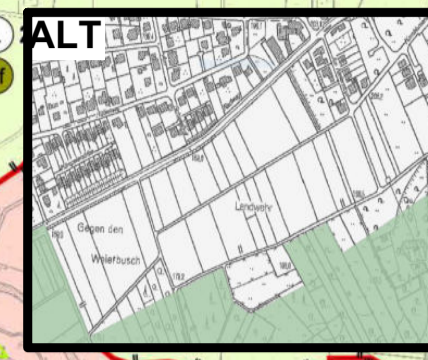
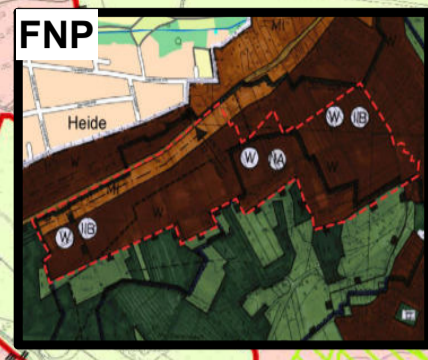


3



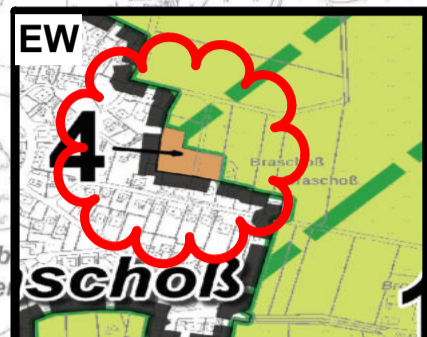
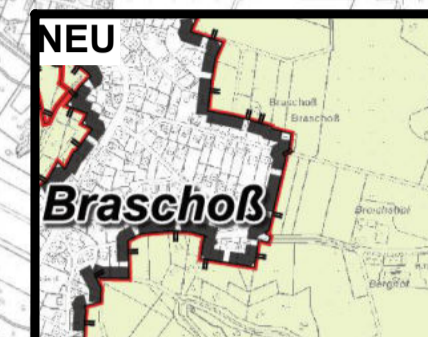
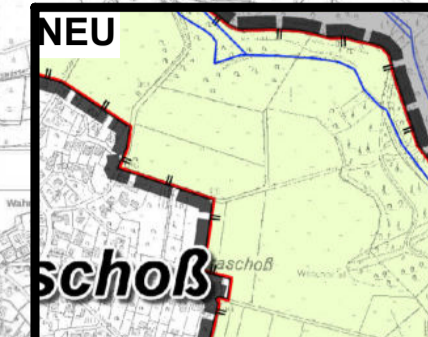
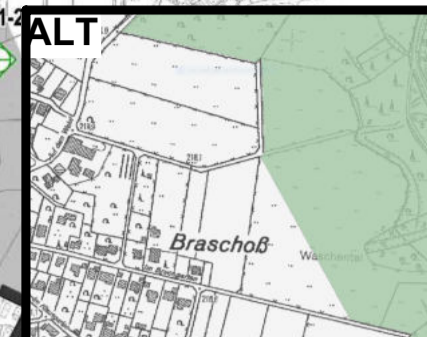
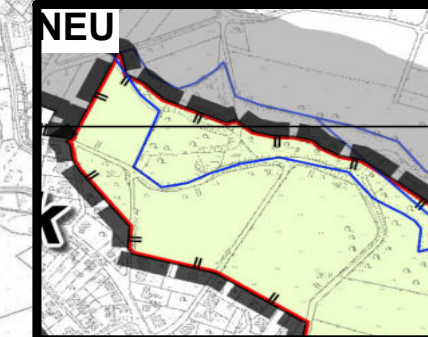
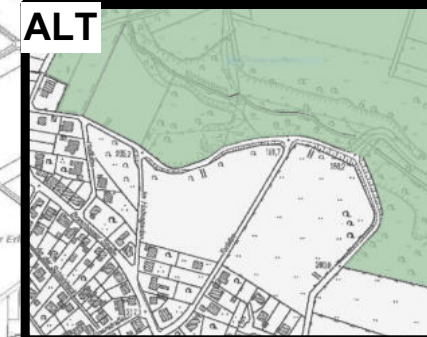
Ziele nicht umsetzbar
ggf. problematisch für das Projekt Regionale 2025

4



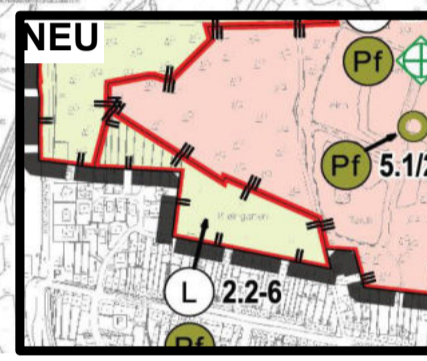
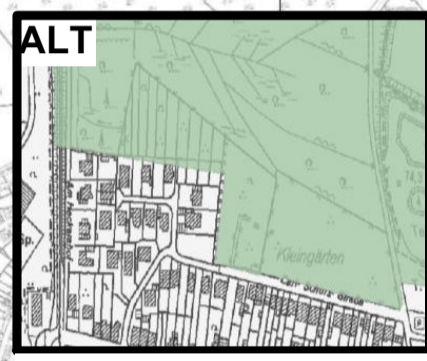
Im Bereich der Felder wurde der Landschaftsschutz erweitert und als temp. LSG ausgewiesen

5



Ausweisung als temp. Landschaftsschutz fehlt in der Festsetzungskarte in Entwicklungskarte eingetragen

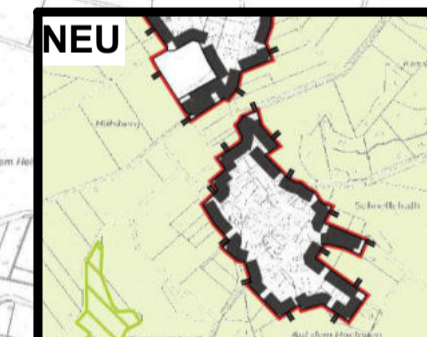
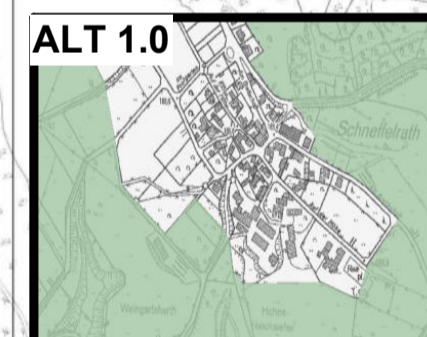
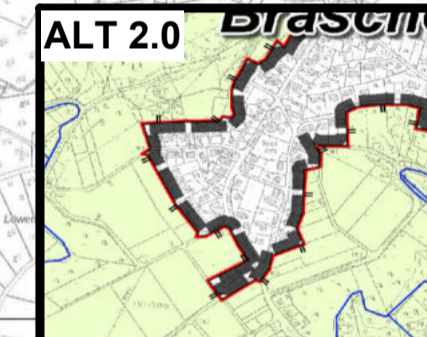
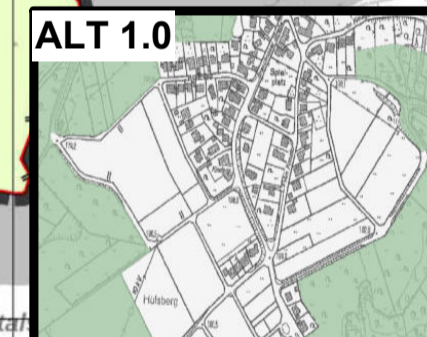
2



Nördlich der Kleingärten wurde der Landschaftsschutz zum Naturschutzgebiet ausgeweitet.

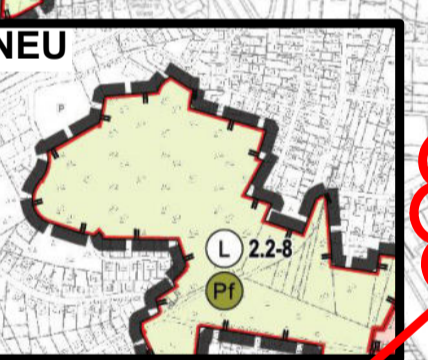
Jetzt Naturschutz
Vorher Landschaftsschutz

6



Im Bereich der Felder und der Wohnbebauung in Schneffelrath wurde der Landschaftsschutz erweitert - näher an die Ortschaften herangerückt

1



Im Bereich des Seidenbergs wurde der Landschaftsschutz erweitert

10

Potentielle Standorte Hundeauslaufwiesen

9

Möglicher Bereich für Naherholung

8

Veranstaltung für Brauchtumpflege


7

Im Bereich der Siegenhardt wurde der Landschaftsschutz an zwei Stellen erweitert. Die Fläche westlich des Gartenbaubetriebs ist der Landschaftsschutz aufgehoben.

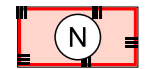
Diese Fläche nicht als LSG kennzeichnen

STAND: Mai 2020


Legende (Anlage A - Karte)

 Grenze des räumlichen Geltungsbereiches

Besonders geschützte Teile von Natur und Landschaft (§§ 23, 26, 28, 29 BNatSchG)



2.1 - Naturschutzgebiete gemäß § 23 BNatSchG



Naturschutzgebiet - Teilbereiche I - IV mit ergänzenden Regelungen



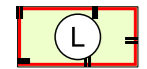
Naturschutzgebiet - Fischerei-Verbotsstrecke



Naturschutzgebiet - Einsatz- und Aushebestelle für den Wassersport



Naturschutzgebiet - Gewässernaher Erholungsbereich



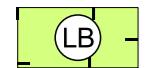
2.2 - Landschaftsschutzgebiete gemäß § 26 BNatSchG



2.3 - Naturdenkmäler gemäß § 28 BNatSchG (Einzelbäume)



2.4 - Geschützte Landschaftsbestandteile gemäß § 29 BNatSchG (Einzelbäume)



2.4 - Geschützte Landschaftsbestandteile gemäß § 29 BNatSchG

Entwicklungsziele für die Landschaft (§ 10 LNatSchG)



1.1 - Erhaltung und Entwicklung einer mit naturnahen z.T. alten und totholzreichen Laub- und Laubmischwäldern sowie mit Bach-, Auen- und Moorlebensräumen reich ausgestatteten Landschaft



1.2 - Erhaltung und Entwicklung von mit naturnahen und kulturabhängigen Lebensräumen vielfältig ausgestatteten Flussauen



1.3 - Erhaltung einer Kulturlandschaft, die mit gliedernden und belebenden sowie naturnahen Landschaftselementen reich ausgestattet ist



3 - Wiederherstellung von Biotopverbundachsen zwischen Landschaftsräumen, die durch Verkehrswege getrennt bzw. isoliert sind



4 - Temporäre Erhaltung der jetzigen Landschaftsstruktur bis zur Realisierung von Vorhaben über die Bauleitplanung und andere Verfahren

Forstliche Festsetzungen in Naturschutzgebieten (§ 12 LNatSchG NRW)



4 - Besondere Festsetzungen für die forstliche Nutzung (gültig im gesamten Naturschutzgebiet)

Entwicklungs-, Pflege- und Erschließungsmaßnahmen (§ 13 LNatSchG NRW)



5.1 - Anlage, Wiederherstellung oder Pflege naturnaher Lebensräume (gültig im gesamten Naturschutzgebiet)



5.1 - Anlage, Wiederherstellung oder Pflege naturnaher Lebensräume (gültig in der festgesetzten Abgrenzung)

Nachrichtlich übernommene Daten




FFH-Gebiet



Gesetzlich geschützte Landschaftsbestandteile gemäß § 39 LNatSchG NRW



Gesetzlich geschützte Alleen gemäß § 41 LNatSchG NRW



Ordnungsbehördliche Verfügung Landschaftsschutz 31. Aug. 2006

Kennzeichnung der Korrekturfelder

EW

Entwicklungskarte

ALT (1.0, 2.0)

Landschaftsschutzgebiet im aktuell rechtsgültigen Landschaftsplan

NEU

Entwurf Landschaftsplan

FNP

Flächennutzungsplan