



7. Sitzung

15.9.2022

18:00 Uhr

„Am Turm 32“

ÖFFENTLICHE SITZUNG

1. Anerkennung und ggf. Erweiterung der Tagesordnung
2. Anerkennung der Niederschrift über die Sitzung des Mobilitätsausschusses vom 1.6.2022
3. Bericht über die Ausführung der in der Sitzung des Mobilitätsausschusses am 1.6.2022 gefassten Beschlüsse
4. Einwohnerfragestunde

5. Fußverkehr

- 5.1 Fußgängersignalanlagen

6 Radverkehr

- 6.1 Fahrradgaragen
- 6.2 Fahrrad-Abstellmöglichkeiten in Bahnhofsnähe
- 6.3 Fahrradstraße Siegdamm
- 6.4 Radweg entlang der B 56 zwischen Lohmar und Troisdorf

7 Öffentlicher Verkehr

- 7.1 Haltestelle „Am Pfahlweiher“

8 KFZ Verkehr

- 8.1 Siegdamm
- 8.2 Bewohnerparken „Auf der Papagei“

9 Mobilitätsplan (SUMP) – Sachstand

10 Straßensanierung Aggerstraße

11 Bekanntgaben der Verwaltung

12 Verschiedenes

NICHT ÖFFENTLICHE SITZUNG

13 Bekanntgaben der Verwaltung

14 Verschiedenes

1. Anerkennung und ggf. Erweiterung der Tagesordnung

2. Anerkennung der Niederschrift über die Sitzung des Mobilitätsausschusses vom 1.6.2022

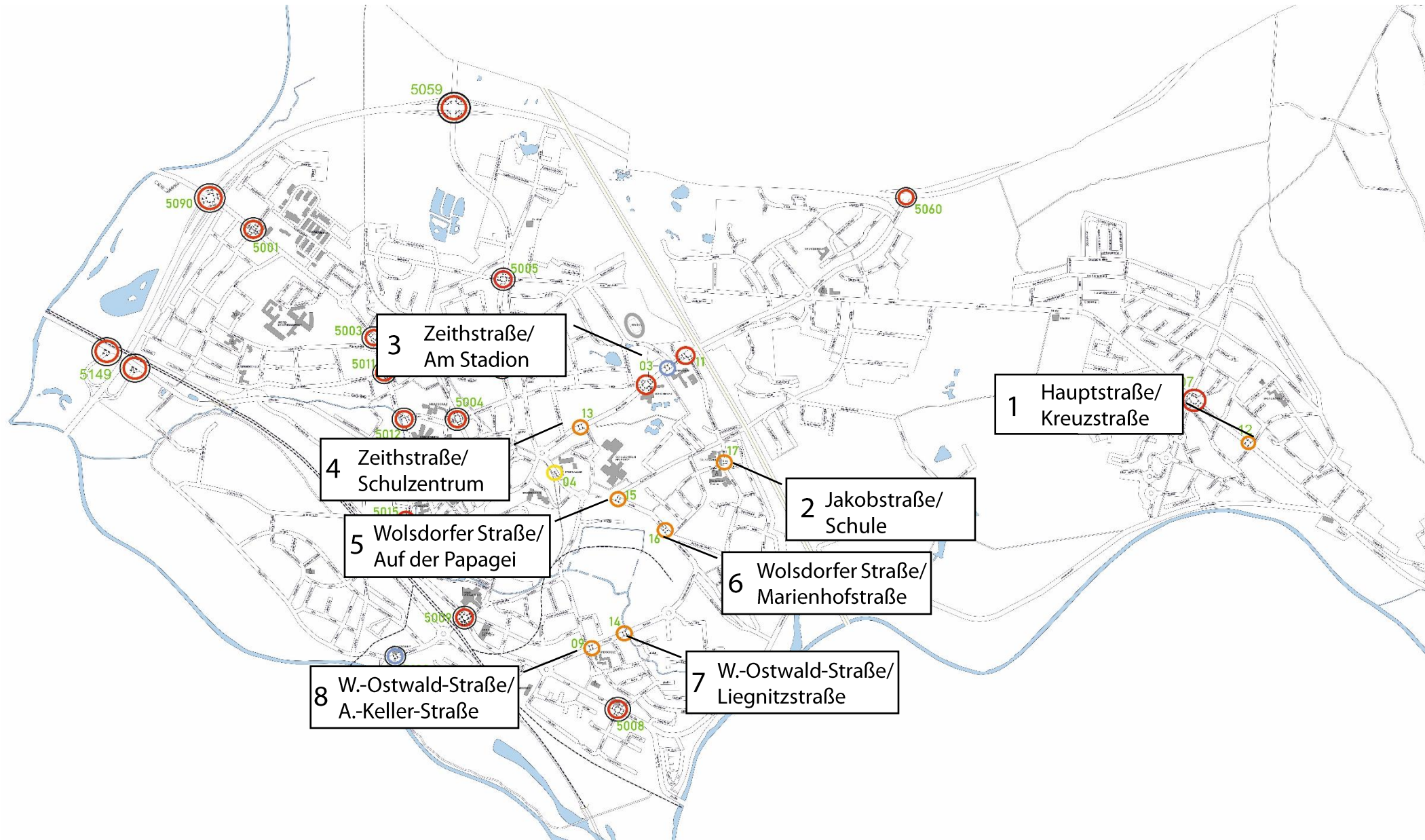
3. Bericht über die Ausführung der in der Sitzung am 1.6.2022 gefassten Beschlüsse

4. Einwohnerfragestunde

5. FUSSVERKEHR



5.1 Fußgängersignalanlagen









5 Wolsdorfer Straße/Auf der Papagei

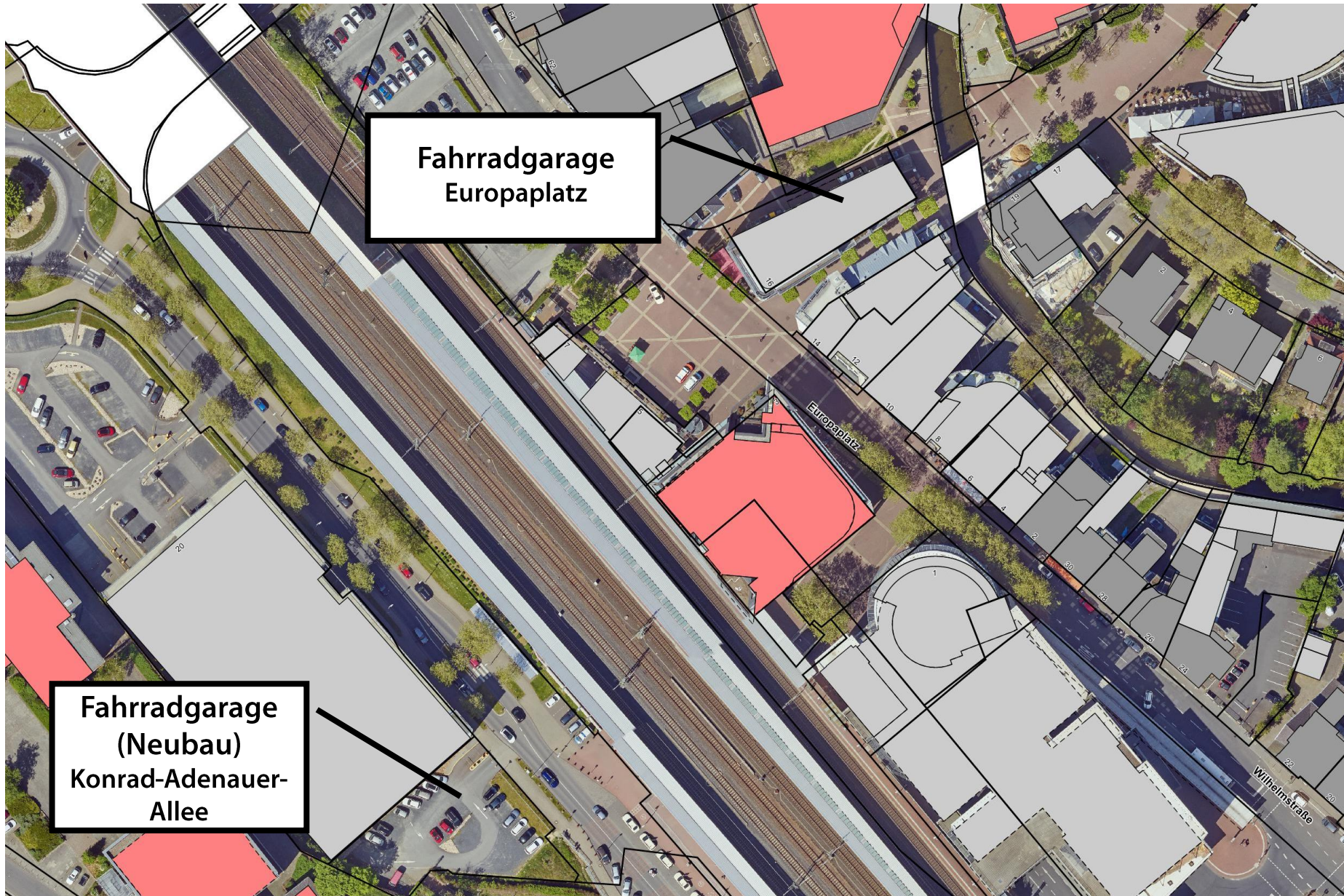


6 Wolsdorfer Straße/Marienhofstraße





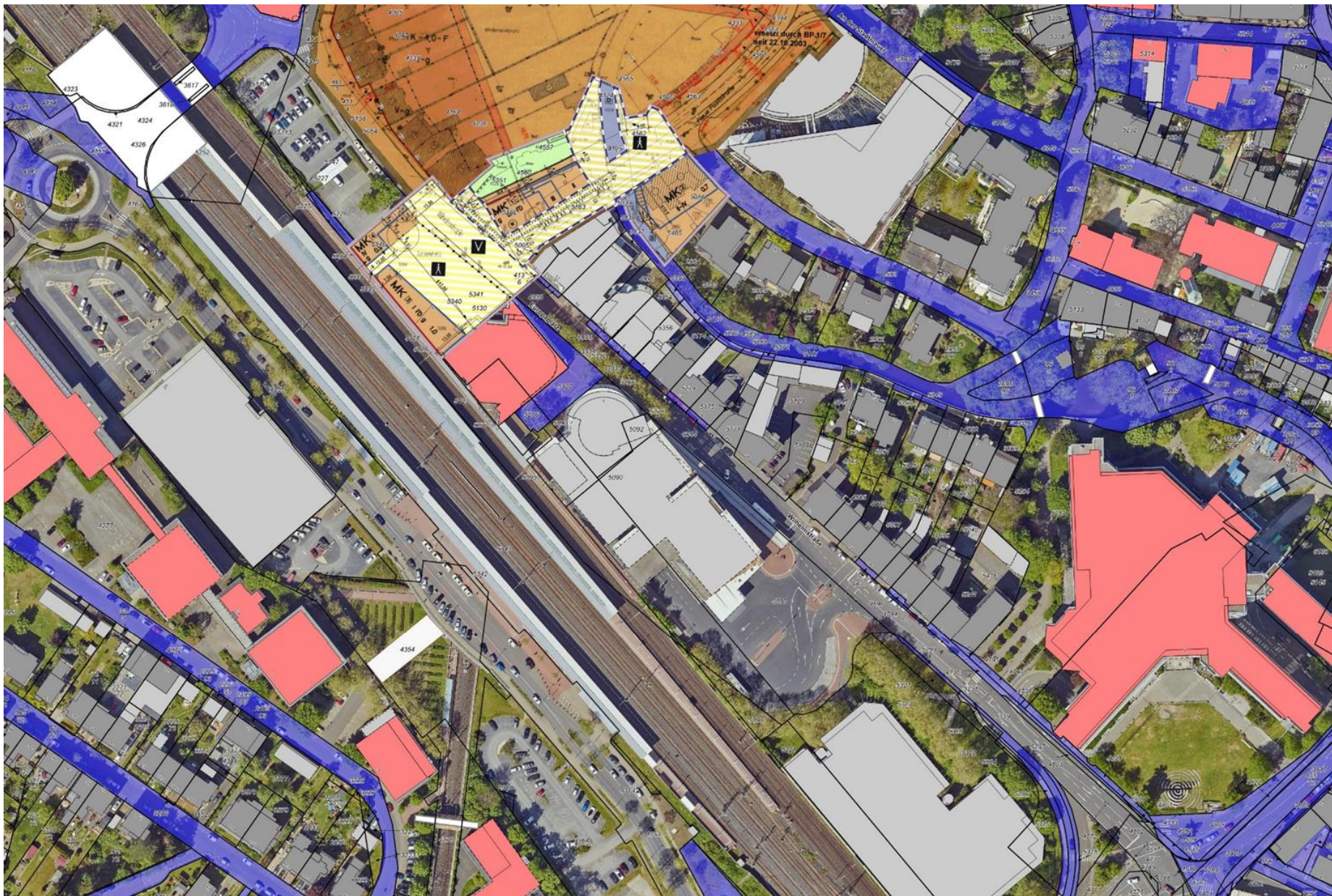
6.1 Fahrradgaragen



6.2 Fahrrad-Abstellmöglichkeiten in Bahnhofsnähe



6.2 Fahrrad-Abstellmöglichkeiten in Bahnhofsnähe



6.2 Fahrrad-Abstellmöglichkeiten in Bahnhofsnähe







Siegdamm

Beispiel



Haufeld

6.3 Fahrradstraße Siegdamm

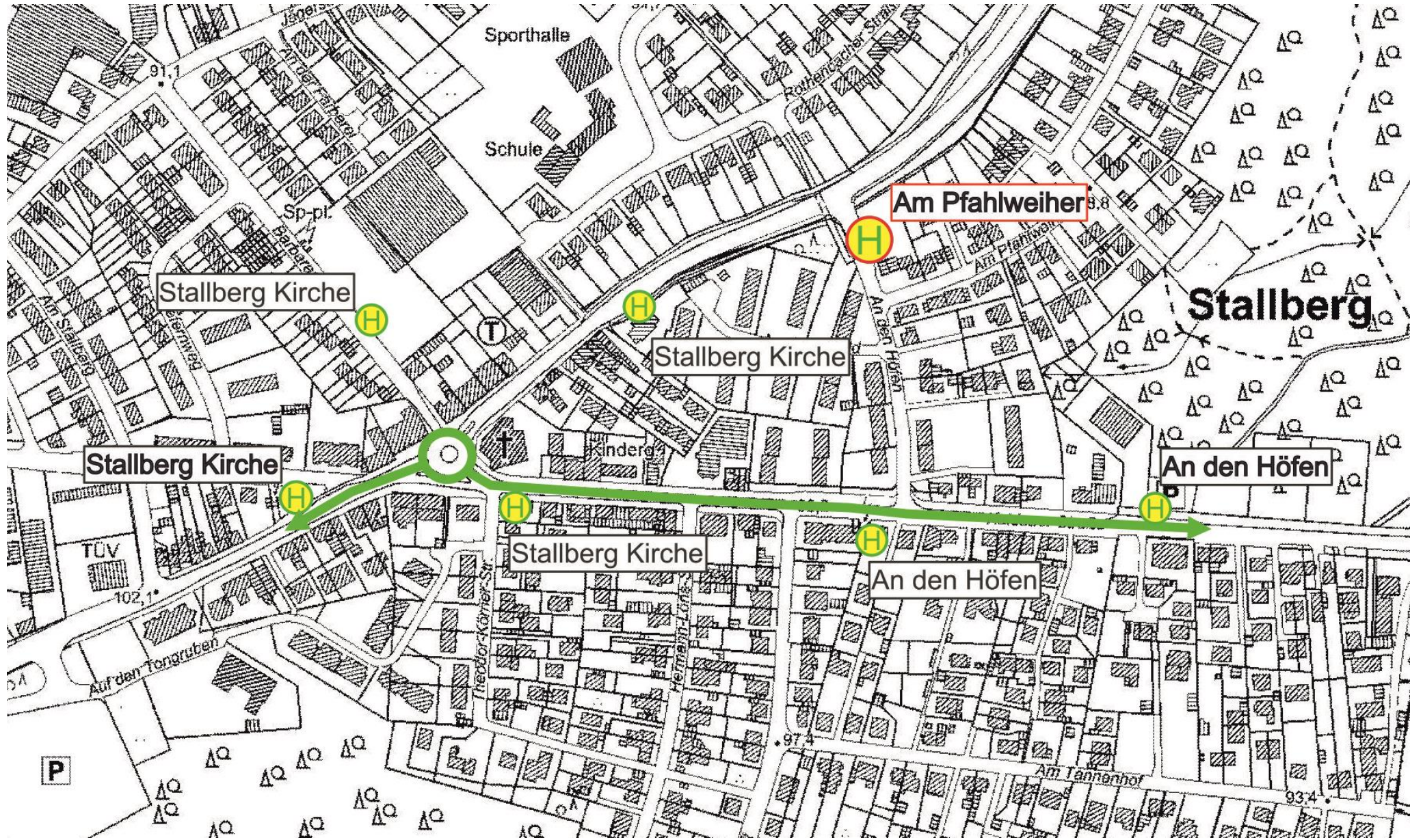


6.4 Radweg entlang der B 56 zwischen Lohmar und Troisdorf





7.2 Haltestelle „Am Pfaflweiher“



8. KFZ VERKEHR

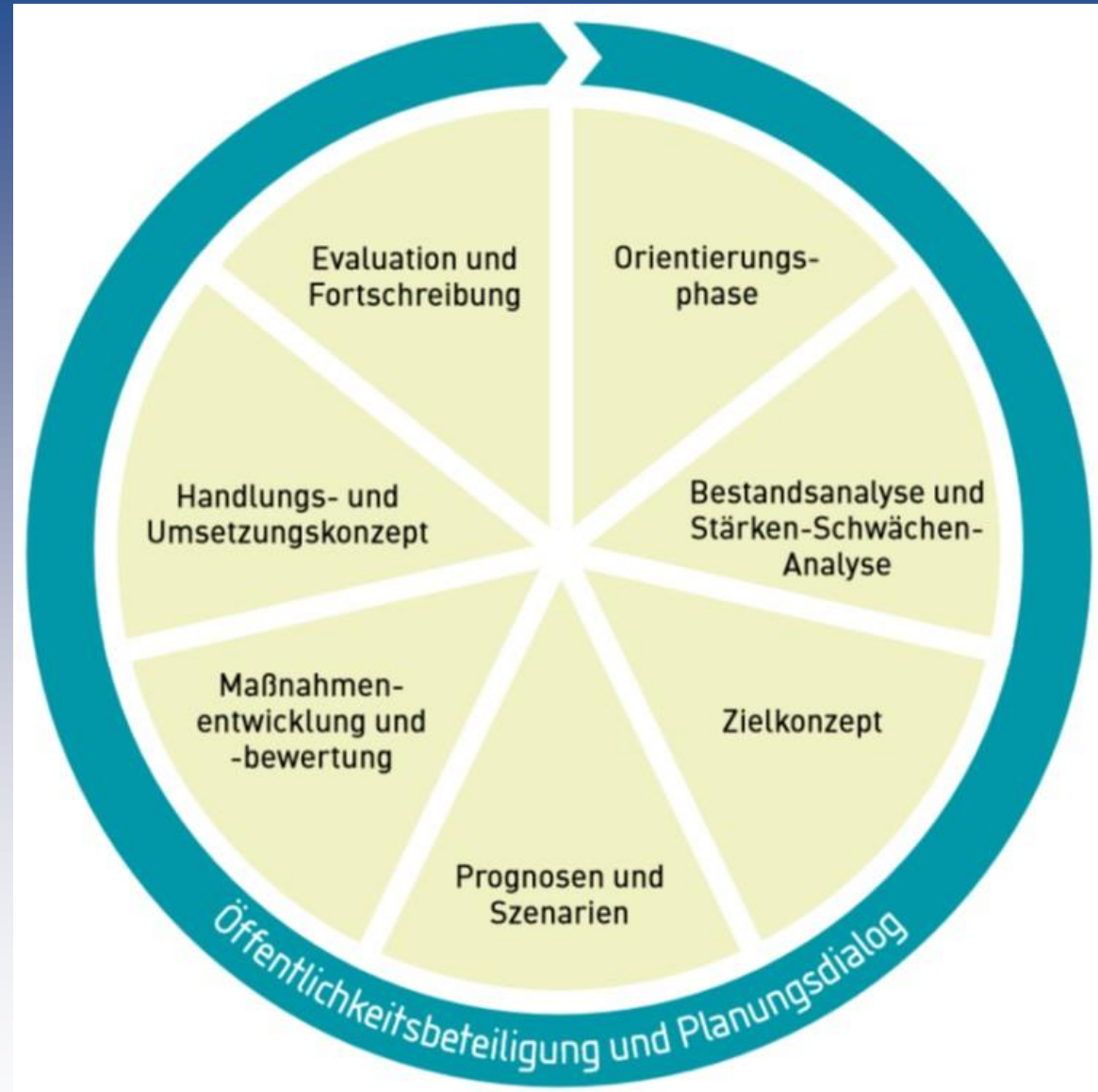


8.1 Siegdamm



Mobilitätsausschuss 15.9.2022

- Amt für Mobilität und Infrastruktur -

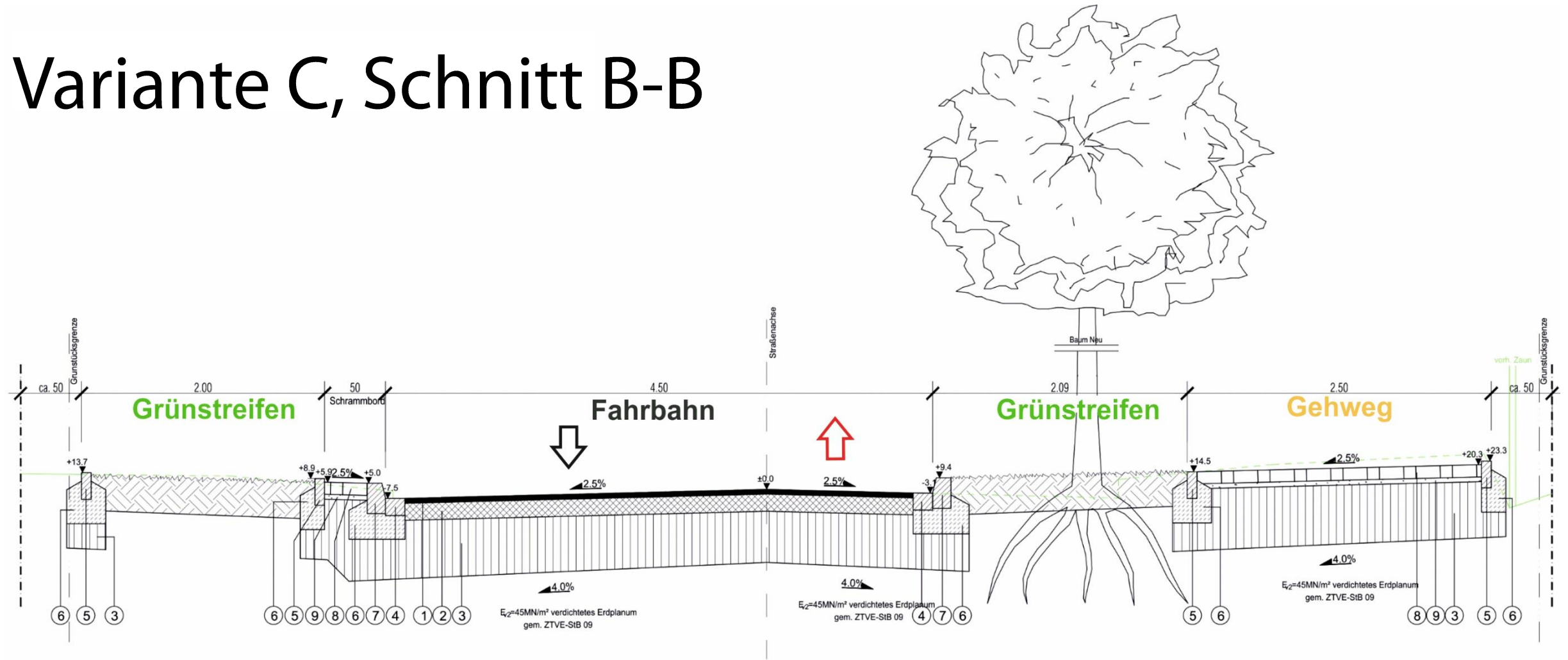




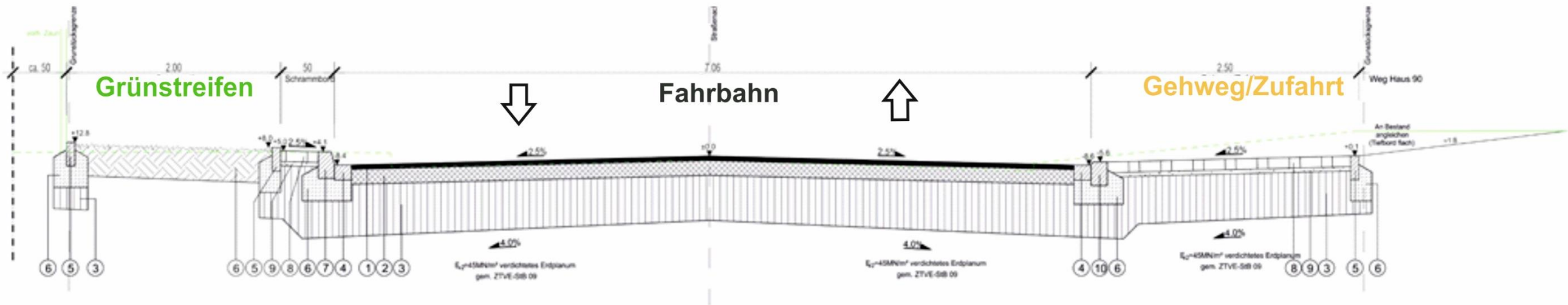
Lageplan Variante **C**

- ➔ Zweirichtungsverkehr
- ➔ Einseitiger Gehweg (Südseite)
- ➔ 39 Bäume

Variante C, Schnitt B-B



Variante C, Schnitt C-C

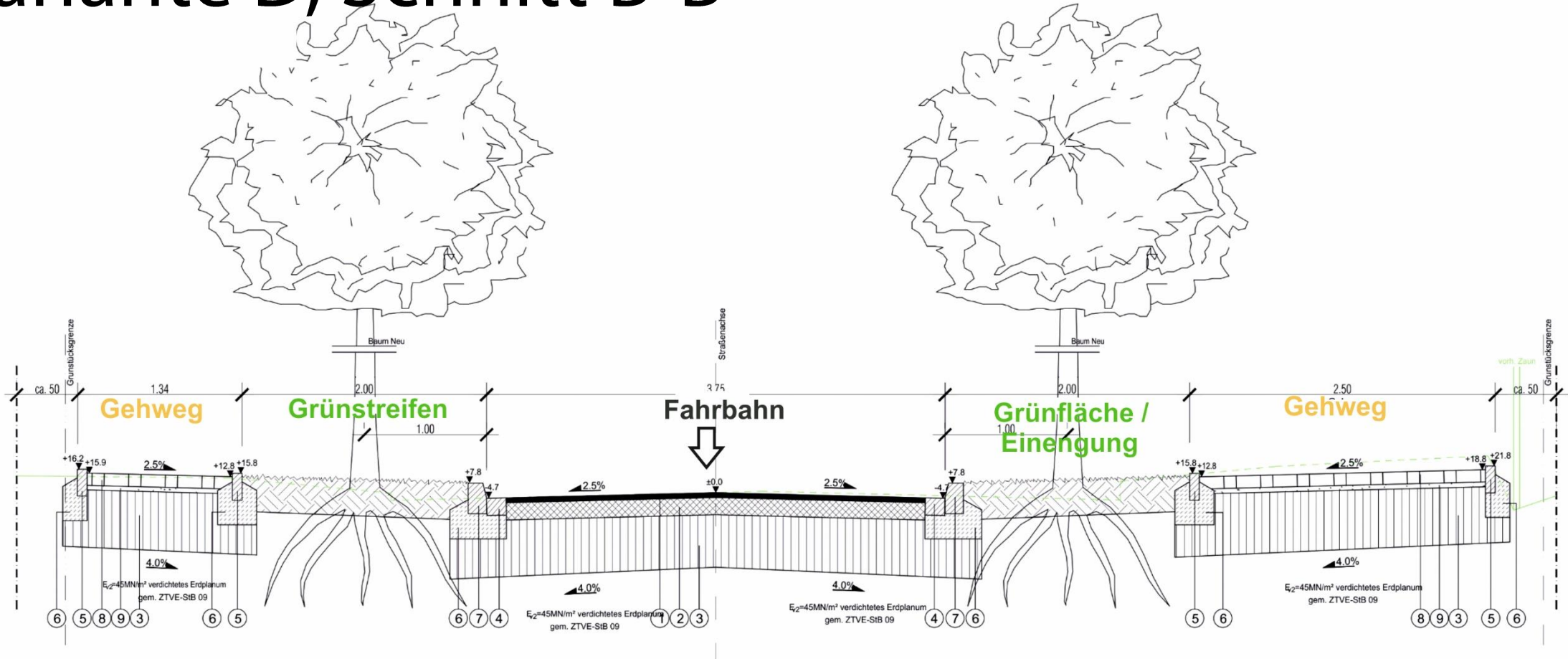




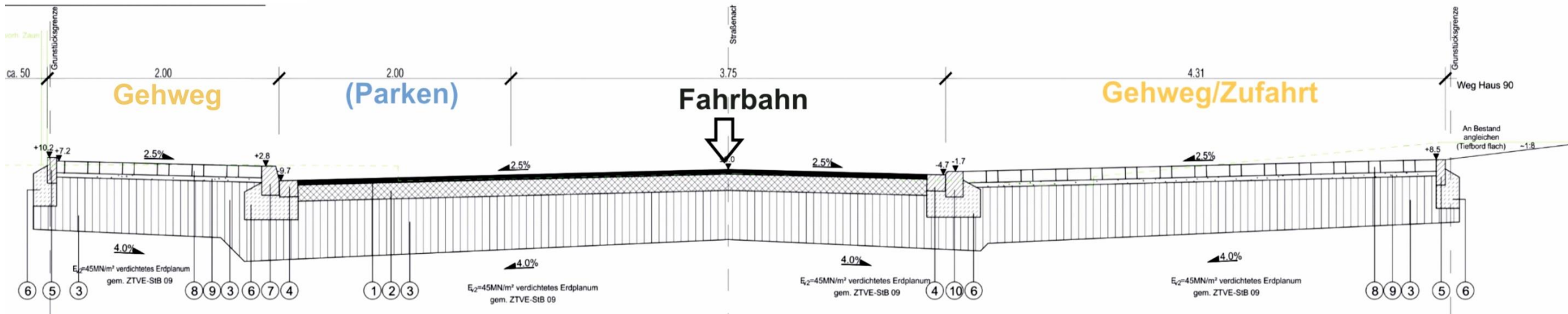
Lageplan Variante (D)

- ➔ Einbahnrichtung zwischen Heideweg und Arndtstraße
- ➔ Beidseitiger Gehweg
- ➔ 41 Bäume

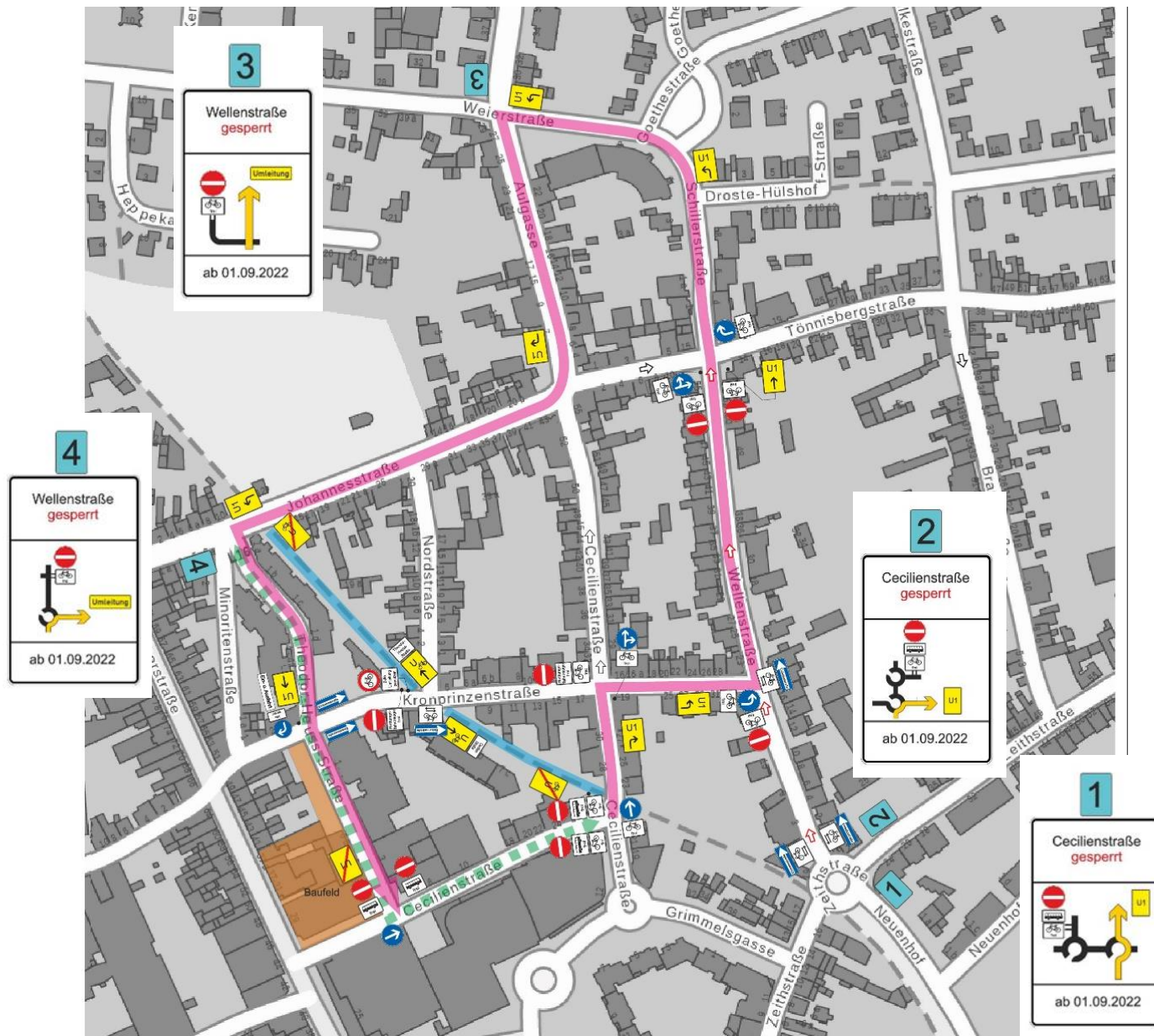
Variante D, Schnitt B-B



Variante D, Schnitt C-C



11 Bekanntgaben der Verwaltung - Baustelle Kaiser-Carré



EUROPÄISCHE MOBILITÄTSWOCHE

16. September 2022
in Sankt Augustin

Besser verbunden in der Region –
Interkommunaler Mobilitätstag
im Rahmen der
Europäischen Mobilitätswoche



Öffentlicher Mobilitätstag

Parkplatz Grantham-Allee

10:00 – 18:00 Uhr

Keine Anmeldung erforderlich. Mehr Infos:



Fachveranstaltung Mobilität

Hochschule Bonn-Rhein-Sieg

08:30 – 14:30 Uhr

Kostenlose Anmeldung unter:



Aktiv-Fläche

Testen Sie Lastenräder, E-Bikes, E-Tretroller u.v.m.!



Mini-Messe „Nachhaltige Mobilität“

Informieren Sie sich direkt bei Unternehmen über deren Angebote!



EMW-Camp

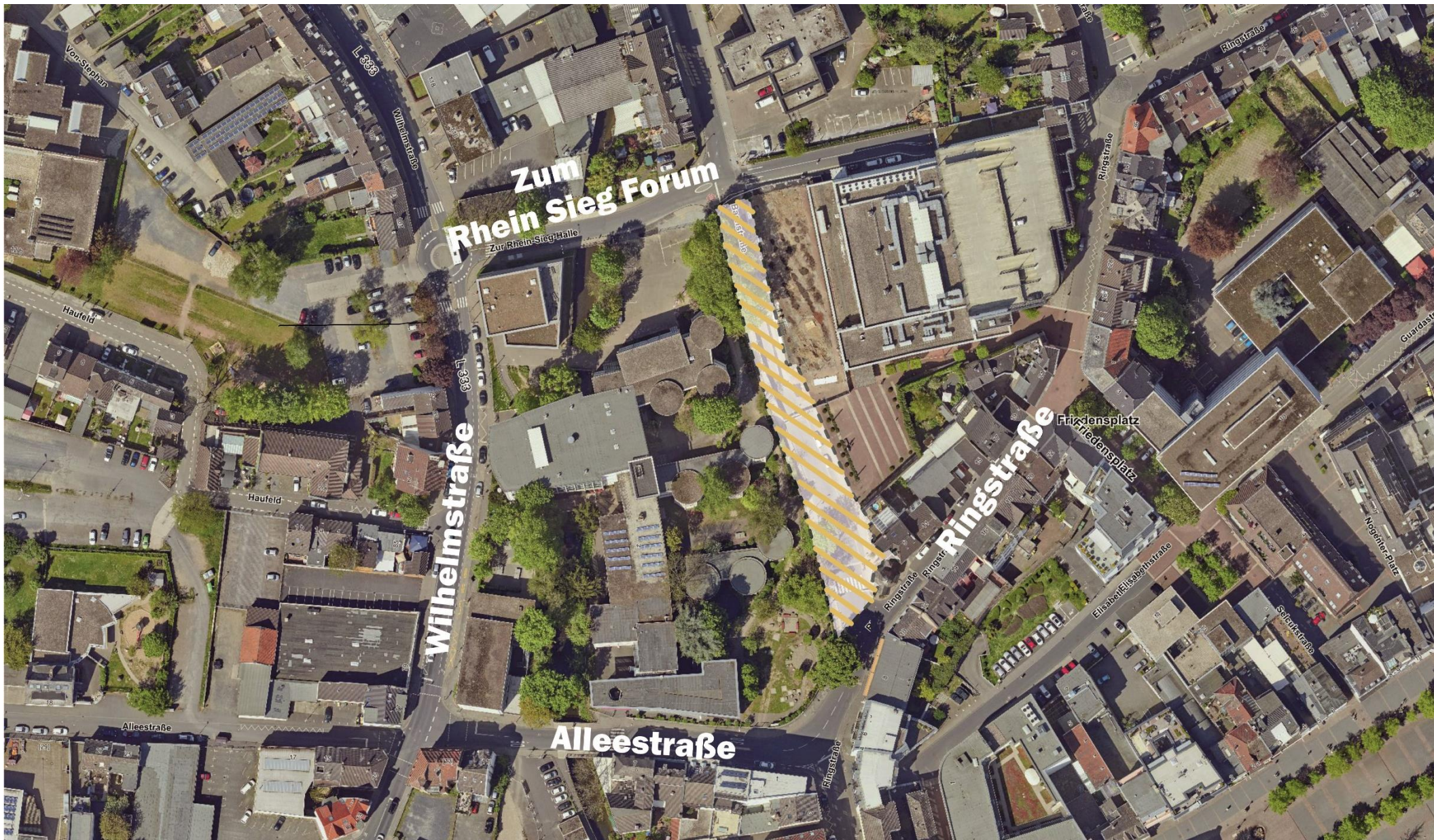
Kommen Sie mit lokalen Vereinen und Verbänden ins Gespräch und besuchen Sie lokale Gastro-Stände!



www.umweltbundesamt.de
www.mobilitaetswoche.eu



11 Bekanntgaben der Verwaltung - Bachstraße



11 Bekanntgaben der Verwaltung - Zeithstraße



NICHT ÖFFENTLICHE SITZUNG

Ende der Veranstaltung