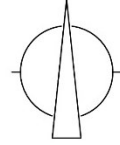


Bebauungsplan Nr. 30/2, 2. Änderung






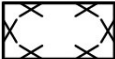

Flächen östlich und südlich der Straße „Auf dem Seidenberg“ im Stadtteil Stallberg

Planzeichnung (Entwurf, Stand: August 2024)



Bebauungsplan Nr. 30/2, 2. Änderung

Planlegende:

	Mischgebiet (§ 6 BauNVO)
	Fläche für Wald
	Straßenverkehrsflächen, öffentlich
	Straßenbegrenzungslinie
	Grenze des räumlichen Geltungsbereiches
	Umgrenzung von Flächen deren Böden erheblich mit umweltgefährdenden Stoffen belastet sind
	Stellplätze