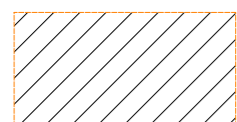
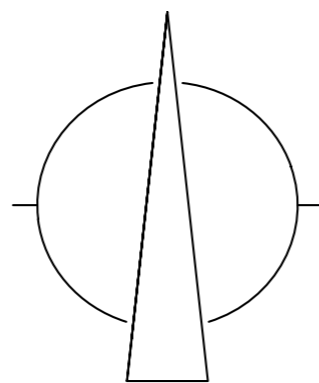


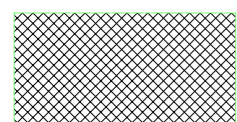
KREISSTADT SIEGBURG

Amt 61 - Abteilung Stadtplanung
und Denkmalschutz

Widmung von Verkehrsflächen
"Schwarzdornweg/ Rotdornweg"
Stand: 20.01.2025



Verkehrsberuhigter Bereich



Feuerwehraufstellfläche

[14]

Rotdornweg

719

1012

19

1002

10 a

1011

[10]

10

1010

17

8

1009

15

135

314

1008

13

5

6

1007

11

3

1006

9

[8]

1015

1014

1005

7

1001

702

972

1004

5

[6 a]

1016

3

140

Schwarzdornweg

[6]

1018

1017

1003

3

[4 a]

1019

974

441

690

[4]

1020

1021

434

[1]

437

382

433

954

10

8

6

657

671

937

934

025

4 a

4