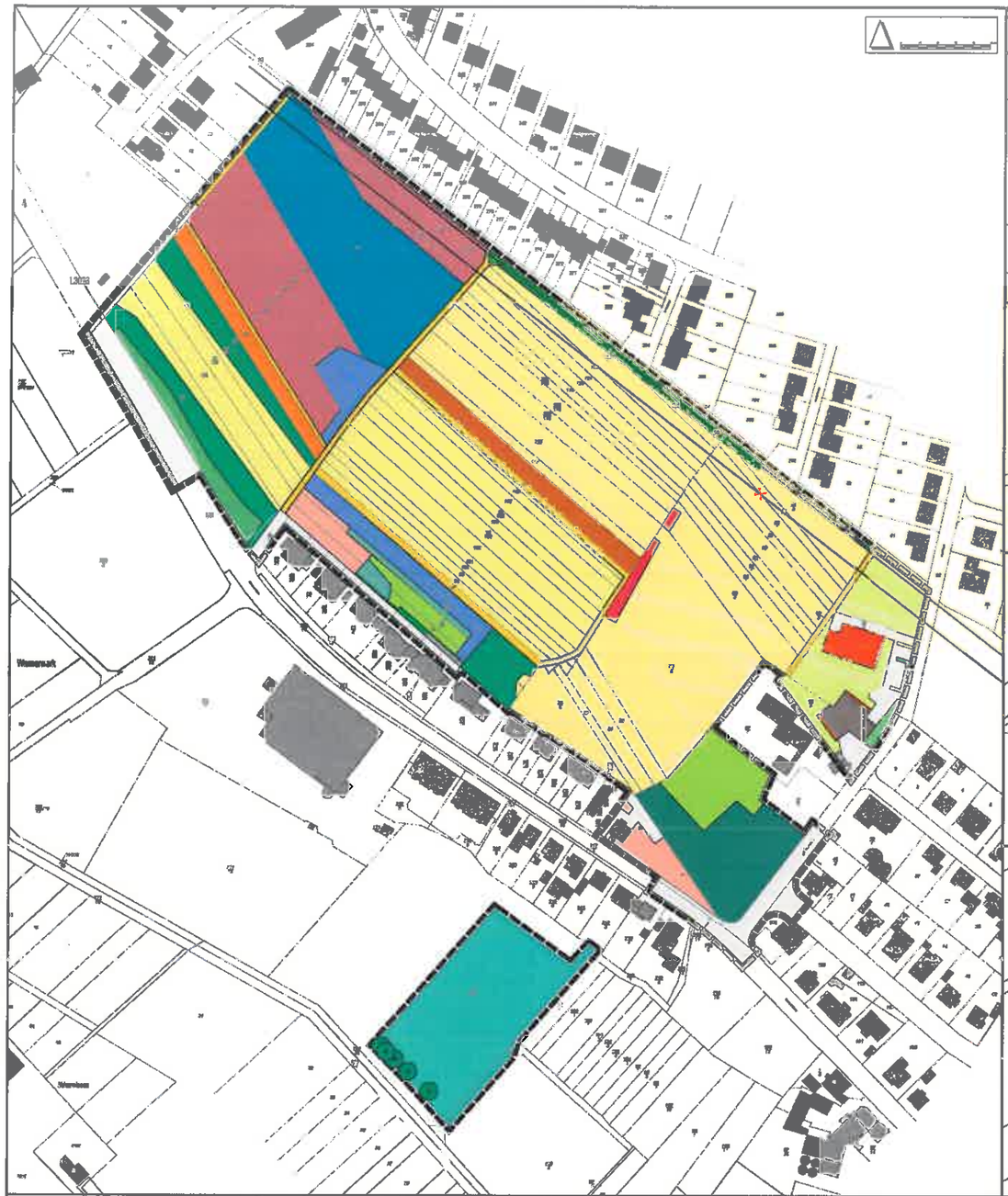

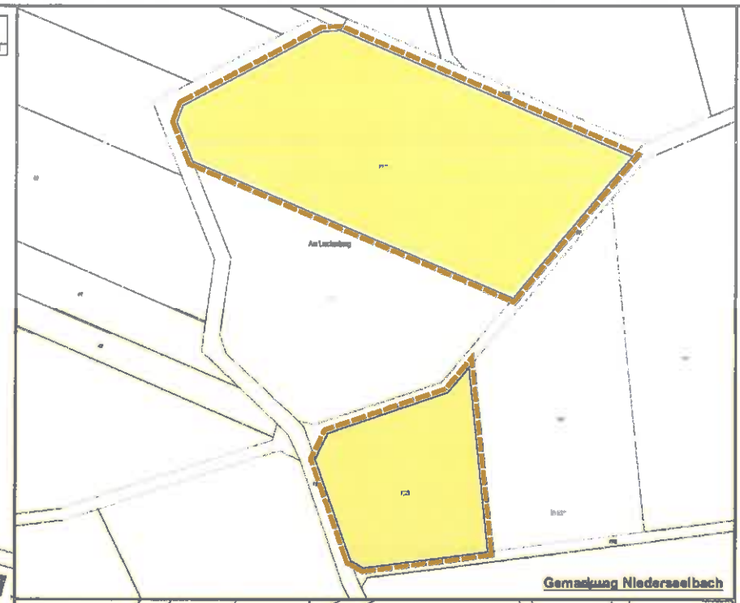

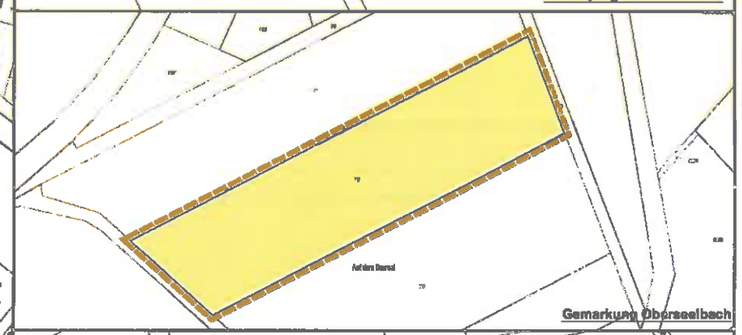

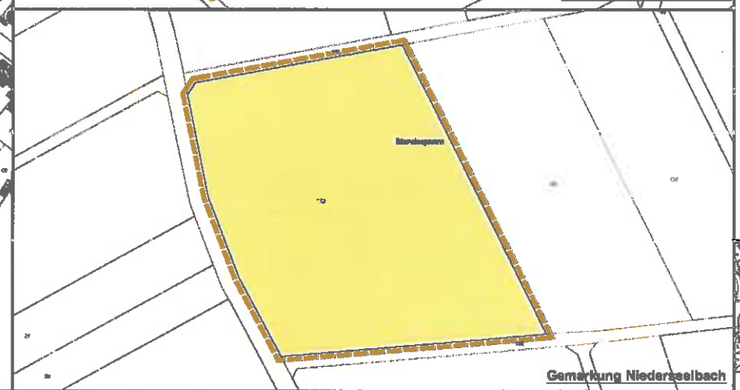

Planzeichenerklärung

- Flur 15 — Flurnummer
- 1 — Flurstücksnummer
- Flurstücksgrenze
- Gebäude vorhanden
- Höhenlinie vorhanden
- Bohrung vorhanden
- Grenze Bebauungsplangebiet
- Standort Mast Hochspannungsleitung
- Grenze interne Ausgleichsflächen
- Wiese 06.510
- Gebäude
- Wiese naturnah 06.530
- Wasserfläche
- Wasserbruche 09.130
- Wasserweg 01.160
- Wasserweg, straßenbegleitend 09.160 und 06.160
- Gebüsch 06.300
- Ruderalflur 09.250
- Gebüsch, feuchter Standort 06.360
- Streuobst verbuscht 06.360
- Weiden- und Weiengebüsch 06.300
- Straße / Weg befestigt 10.510 und 10.520
- Hecke Laubgehölze mit Nadelholzanteil 06.600 und 06.400
- Schotterweg 10.530
- Gebüsch, standortfremd 06.300
- Feldweg, bewachsen 10.510
- Hecke, Gebüsch, straßenbegleitend 06.600
- Hausgarten 11.251
- Streuobst 06.110
- Spielplatz 11.221
- Baumreihe/Allee, verbuscht 06.500 und
- Reitplatz 11.221
- Einzelbaum 04.110
- Wiese strukturarm 11.221
- Feldgehölz 04.600
- Intensivwiese 11.224
- Feuchtwiese 06.560
- Wiese, extensiv genutzt 11.229
- Intensive Fläche/wiese 06.250
- Acker 11.191

GEMEINDE NIEDERNHAUSEN

BEBAUUNGSPLAN NR. 19/2014
MIT INTEGRIERTEM LANDSCHAFTSPLAN

"WOHNPARK FARNWIESE / 1. ÄNDERUNG IDSTEINER STRASSE"

BESTANDSPLAN - ENTWURF 2

PLAN-Nr. 1	M. 1 : 1.000	AZ. S 645/14	1

DATUM	BEARBEITER	PLANFERTIGSTELLUNG
07.07.17	UH / BA	
DATUM	BEARBEITER	PLANÄNDERUNG

PLANERGRUPPE ASL
HOCHSTEINSTRASSE 23
KIRCHSTRASSE 10
TEL. 06641 70 40 25
E-MAIL
60486 FRANKFURT
FAX. 069/7 95 82 49
info@planergruppe-asl.de