





LEGENDE

- Gleichmäßige Fassung (Grenzgrenzen / Gebäudeabstand)
- Baufenster Gebäudehöhen
  G/H = Geschossigkeit
  G/H = Traufhöhe II, 11,00 = Firsthöhe bzw.
- Eingeschossige Gebäude
  im Schnittpunkt Planstraße / Anbindungsstraße
- Eingeschossige Stellplatzanlage Planstraße C
- Eingeschossige Gebäude
  im Schnittpunkt Planstraße / Grenzgrenzen Gewerbe / Fuß- und Radweg
- Gebäude - Bestand
  im Schnittpunkt Planstraße / Grenzgrenzen Gewerbe / Bestandsgebäude
- Gebäude - Gebäudeerweiterung nach Vorgabe Bestandsgebäude
  im Schnittpunkt Planstraße / Grenzgrenzen / Bestandsgebäude
- Gebäude - Geplantes Gebäudeteil
  im Schnittpunkt Planstraße / Grenzgrenzen Gewerbe / Fuß- und Radweg

GEMEINDE NIEDERNHAUSEN

BEBAUUNGSPLAN NR. 19/2014

MIT INTEGRIERTEM LANDSCHAFTSPLAN

"WOHNPARK FARNWIESE / 1. ÄNDERUNG IDSTEINER STRASSE"

FASSADENABWICKLUNG GESCHOSSWOHNUNGSBAUTEN BEISPIEL PLANSTRASSE C

PLAN-Nr. 3	M. 1:200	Az. 3 949/14	
Datum 04/2015	gezeichnet	geprüft	

PLANERGRUPPE ASL