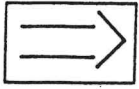


**Grundstück
Handstreich**


B 455

LANDSCHAFTSPLAN GEMEINDE NIEDERNHAUSEN

Karte 14 Klimapotential - Zustandsbewertung



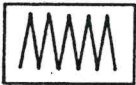
Hauptwindrichtung



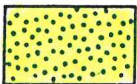
Kaltluftentstehungsgebiete




Kaltluftabflußgebiete




Hindernisse im Talverlauf
Kaltluftstaus vor den
Hindernissen




Bildung von Kaltluftseen
mit weiterer Abkühlung in
Bodennähe



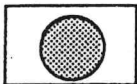
Waldgebiete
Frischlufterneuerungs-
gebiete



Wald mit
Klimaschutzfunktion



Klimatisch begünstigte
Bereiche (Erholung, Arten-
und Biotopschutz)



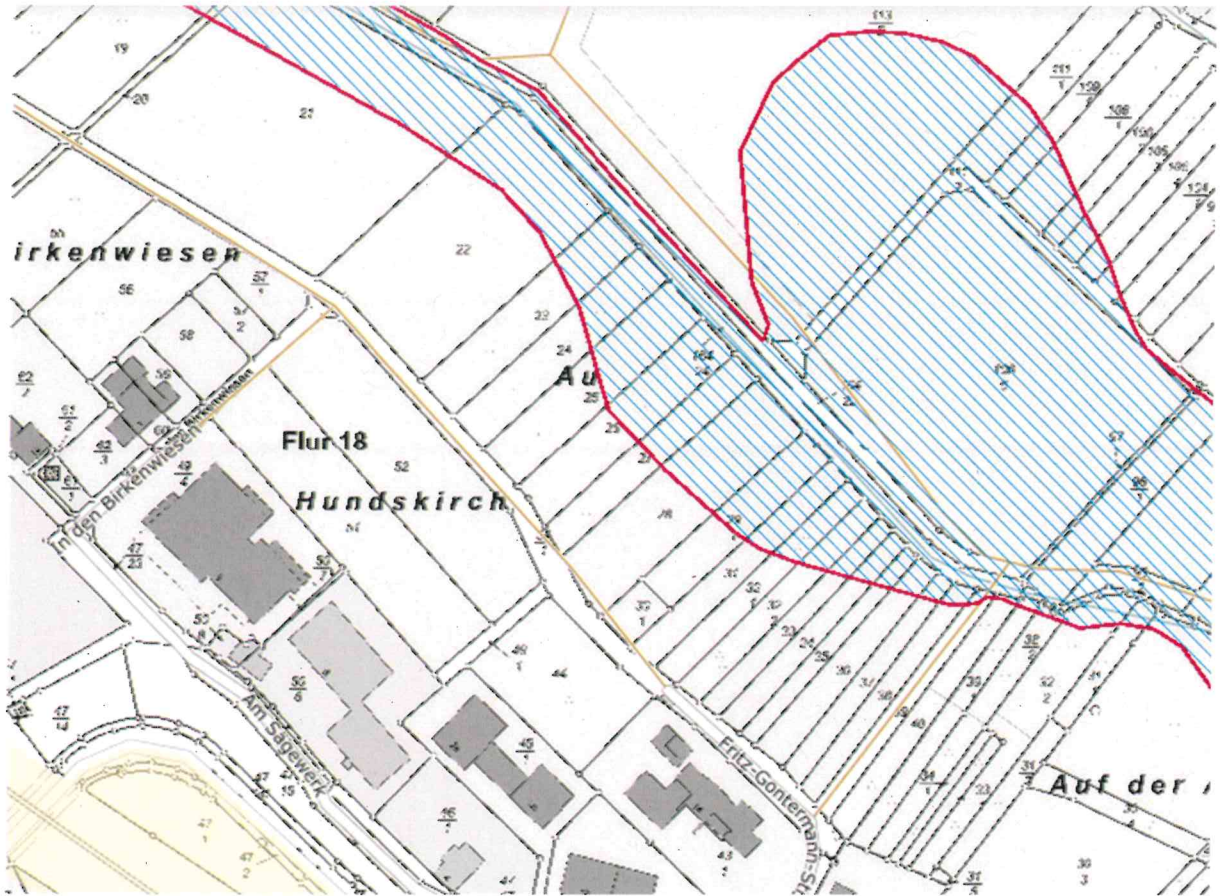
Klimatisch ungünstige
Bereiche (verstärkte Auf-
heizung durch verdichtete
Bauflächen mit geringer
Durchgrünung)

Planergruppe ASL

Kirschbaumweg 6 60489 Frankfurt am Main
Telefon: 069/788828 Fax: 069/7896246

Bearbeiter: Be/Sc

Stand: September 1994



Darstellung des nach Wasserrecht festgesetzten Überschwemmungsgebietes