

# Freizeitwegekonzept Naturpark RheinTaunus

## Materialkonzept



Dipl. Geogr. Martin Bley  
bley@naturpark-rhein-taunus.de  
Mobil: +49 151 10 994 558  
Fon (Geschäftsstelle): +49 6126 4379

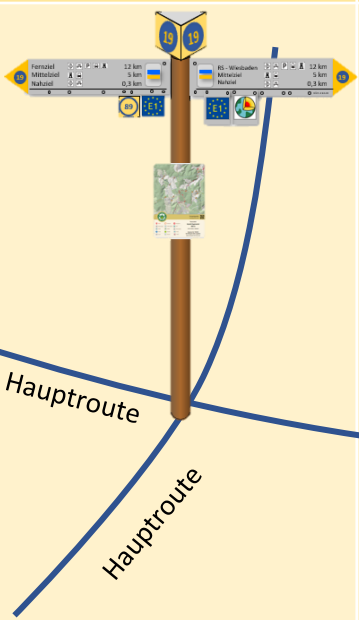

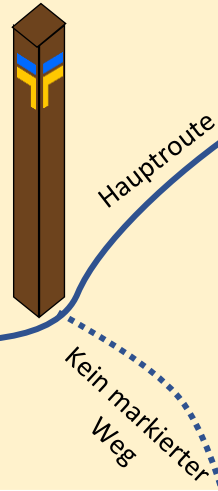
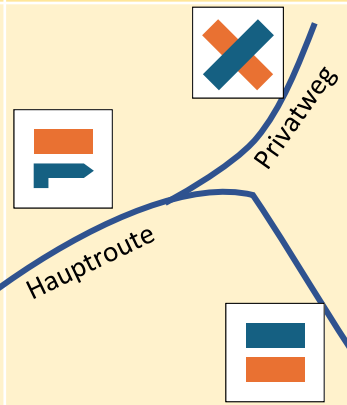


Bildaufnahme Stefan Ehlers



# Materialkonzept: Basiselemente

ERLEBENSRAUM  
STADT · LAND · FLUSS



Basiselemente				Vertiefende Elemente	
Hauptknotenpunkt	Hilfsknotenpunkt	Zwischenwegweiser	Zwischenmarkierung	Infotafeln	Objekttafeln
					
Wegweisung für Besucherlenkung	Netzknoten für Alternativführungen	An Wegstellen, wo keine Baummarkierung möglich ist	Zwischen Wegkreuzungen nach Systematik Leitfaden	An Startpunkten wie z.B. Parkplätzen, Haltestellen, Ortskerne	An Sehenswürdigkeiten und interessanten Objekten



## Außerorts

Holzpfosten mit Schraubfundament



## Innerorts

Stahlpfosten und/ oder  
Schraubschneckenband





# Zwischenmarkierung

## Außerorts

Forstmarkierungsfarbe gesprüht



## Grünanlagen

Plakette geklebt



## Innerorts

Aufkleber



## Außerorts

Markierungspfosten





# Starttafel

ERLEBENSRAUM  
STADT · LAND · FLUSS





# Vielen Dank für Ihre

# Aufmerksamkeit!



Bildquelle: Stefan Ehlers

Dipl. Geogr. Martin Bley  
bley@naturpark-rhein-taunus.de  
Mobil: +49 151 10 994 558  
Fon (Geschäftsstelle): +49 6126 4379

